



WhereGroup



WhereGroup

Daten. Karten. Lösungen



The screenshot shows a web browser window with the URL `localhost/mapbender3/app.php/application/neuwoges_user`. The application interface includes a top navigation bar with icons for 'Objektinfo', 'Strecke', 'Fläche', 'Grafik', 'Snapshot', 'POI', and 'Legende'. A scale of 5000 is displayed, along with a dropdown menu 'Bitte auswählen ...' and a '»LOGIN' button. The main map area shows a detailed street map with numerous property labels such as K61029, K34127, K61032, K34129, K10000, K68004, K34151, K45050, K42018, K31192, K31257, K31189, K68005, K31019, K31021, K32047, K32050, K31086, K31088, K24059, K24061, K24052, K32045, K32048, K31059, K32034, K32031, K24039, K31063, K32230, K62070, K24163, K52001, K32018, and K22119. A sidebar on the left contains a menu with categories like 'Liegenschaften', 'WI-Zuständigkeiten', 'WI-Beschriftungen', 'WI-Komplexe', 'Winterdienst', 'WI-Außenobjekte (AO)', 'WI-Anliegerobjekte (ANL)', and 'WI'. The 'WI-Beschriftungen' category is expanded, showing sub-items like 'WI Adresse', 'WI UNR46700', and 'WI UNR46705'. A search bar is visible at the top of the sidebar. The bottom of the map shows a scale bar and the text 'Letzte Datenaktualisierung: 03.02.2016' and 'Hilfe'.

Das NEUWOGES Geoportal zur Immobilienverwaltung

Jörg Thomsen



The screenshot shows a web browser window displaying the NEUWOGES Geoportal. The browser address bar shows 'localhost/mapbender3/app.php/application/neuwoges_user'. The page header includes 'NEUWOGES img' and navigation options like 'Objektinfo', 'Strecke', 'Fläche', 'Grafik', 'Snapshot', 'POI', 'Legende', a scale of '5000', and a 'Bitte auswählen ...' dropdown. The main content area features a map of Neubrandenburg with numerous property labels such as 'K32321', 'K31192', 'K31257', 'K31086', 'K31088', 'K31059', 'K32034', 'K32031', 'K32047', 'K32050', 'K32048', 'K32045', 'K31063', 'K32230', 'K62070', 'K24059', 'K24061', 'K24052', 'K24039', 'K24163', and 'K61009'. A sidebar on the left contains a tree view of map layers, including 'Liegenschaften', 'WI-Zuständigkeiten', 'WI-Beschriftungen', 'WI-Komplexe', 'Winterdienst', 'WI-Außenobjekte (AO)', 'WI-Anliegerobjekte (ANL)', 'WI', and 'Hintergrundkarten'. The bottom of the page shows 'Letzte Datenaktualisierung: 03.02.2016' and a 'Hilfe' link.

Das NEUWOGES Geoportal

- Geoportal zur Immobilien- und Liegenschaftsverwaltung
- Seit 2011
- kartographische Darstellung der Liegenschaften, Gebäude, Anlagen
- Abfrage von Sachdaten



Das NEUWOGES Geoportal

- Geoportal zur Immobilien- und Liegenschaftsverwaltung
- Seit 2011
- kartographische Darstellung der Liegenschaften, Gebäude, Anlagen
- Abfrage von Sachdaten
- Suche nach Objekten und Eigenschaften
- Zugriff auf Dokumente mit Raumbezug (Fotos, PDFs)
- Reports aus Datenbank- und Verzeichnis-Inhalten



Das NEUWOGES Geoportal

- Geoportal zur Immobilien- und Liegenschaftsverwaltung
- Seit 2011
- kartographische Darstellung der Liegenschaften, Gebäude, Anlagen
- Abfrage von Sachdaten
- Suche nach Objekten und Eigenschaften
- Zugriff auf Dokumente mit Raumbezug (Fotos, PDFs)
- Reports aus Datenbank- und Verzeichnis-Inhalten

Statistik Modul




Software Komponenten



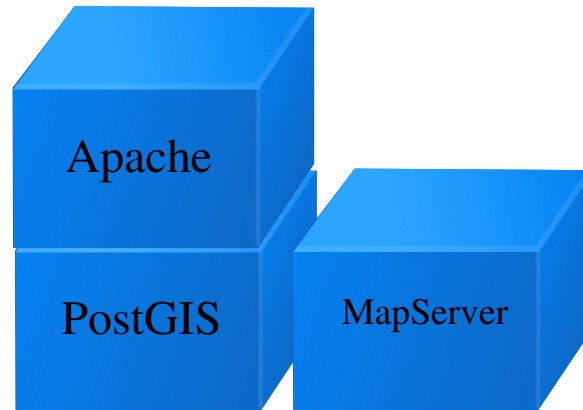


Software Komponenten



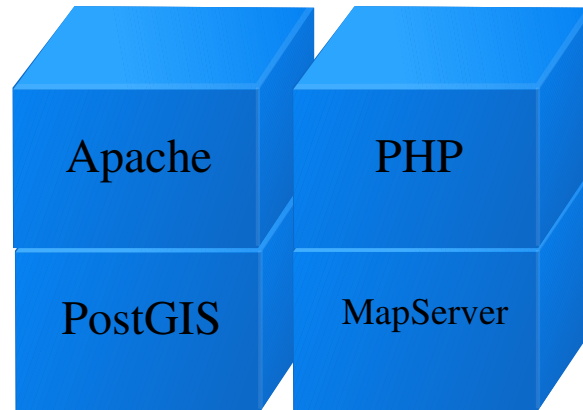


Software Komponenten



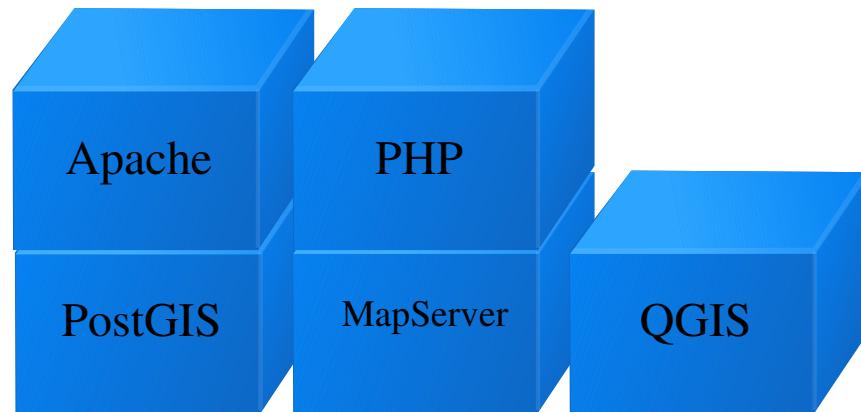


Software Komponenten



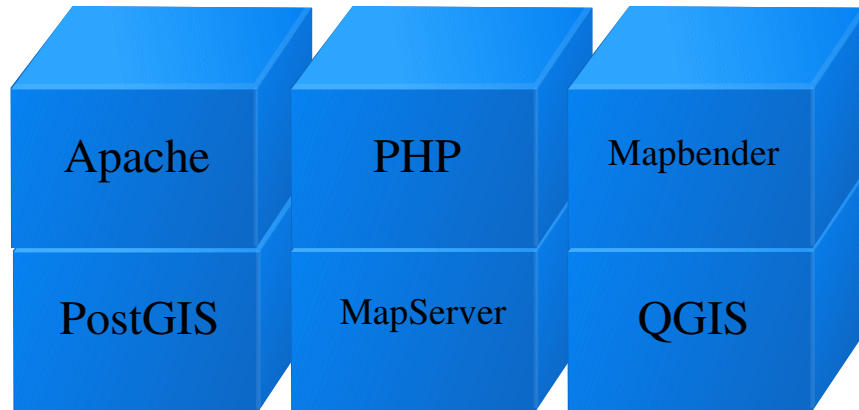


Software Komponenten



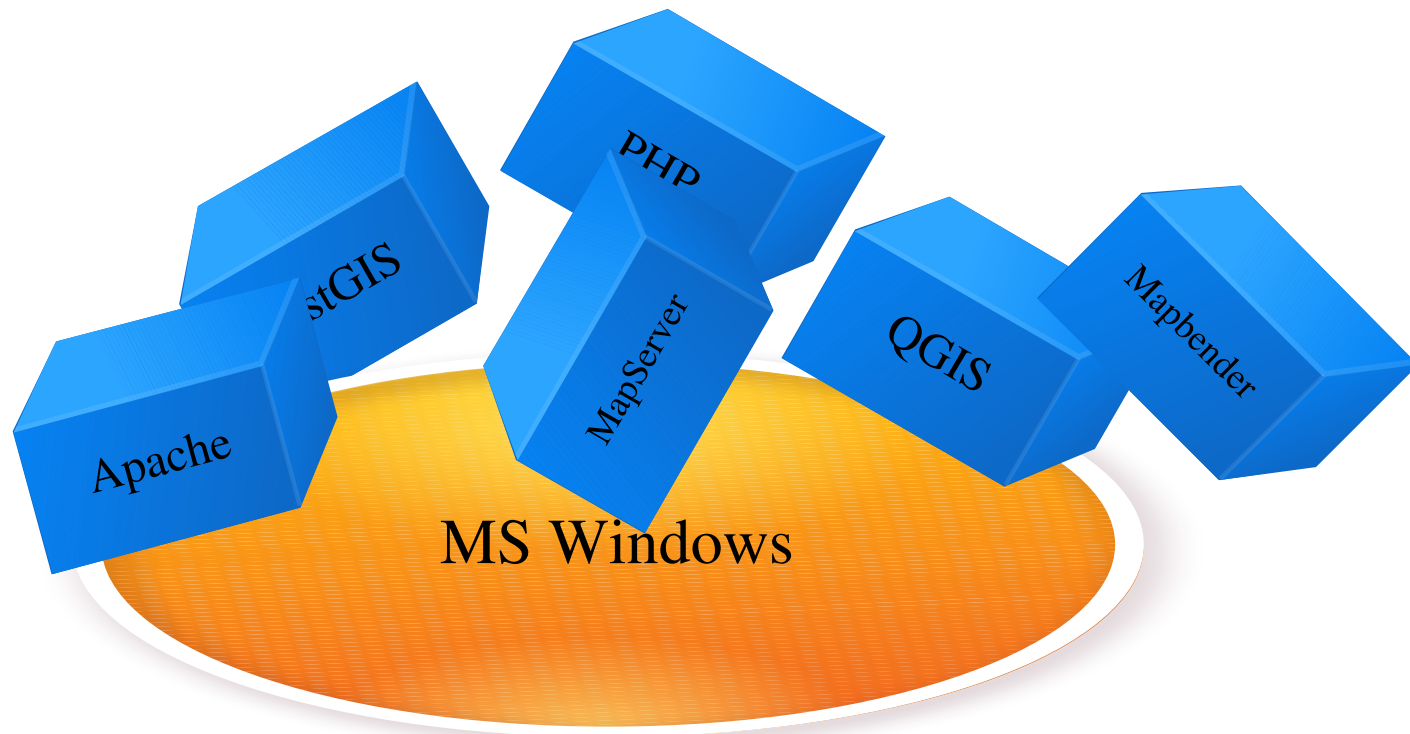


Software Komponenten



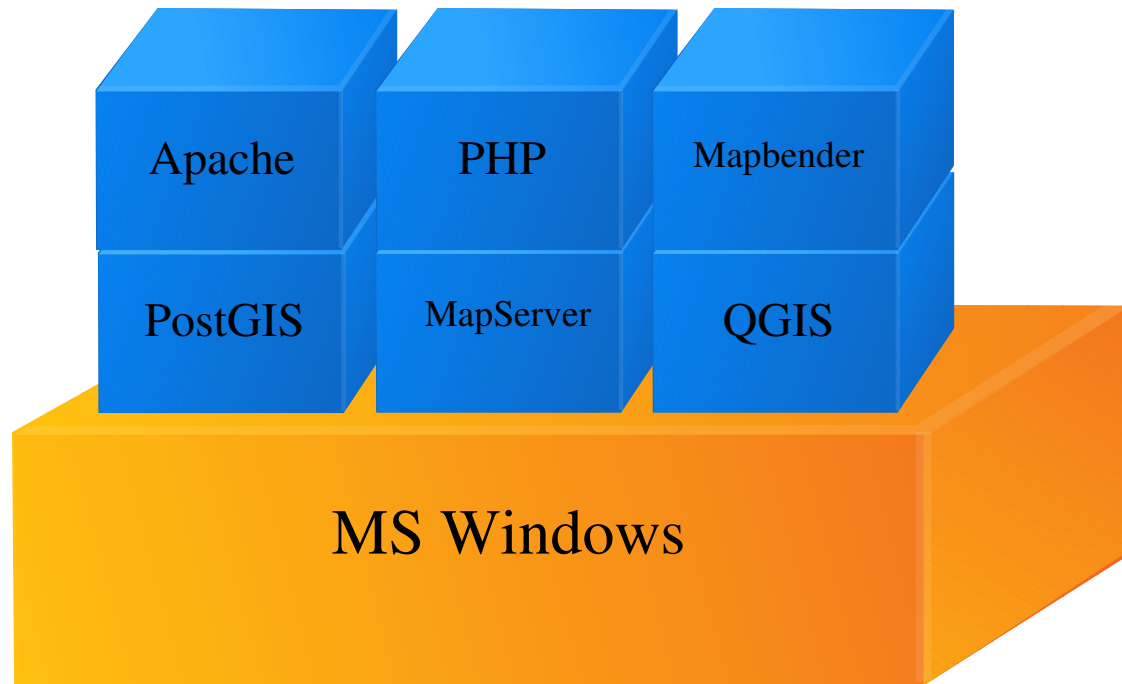


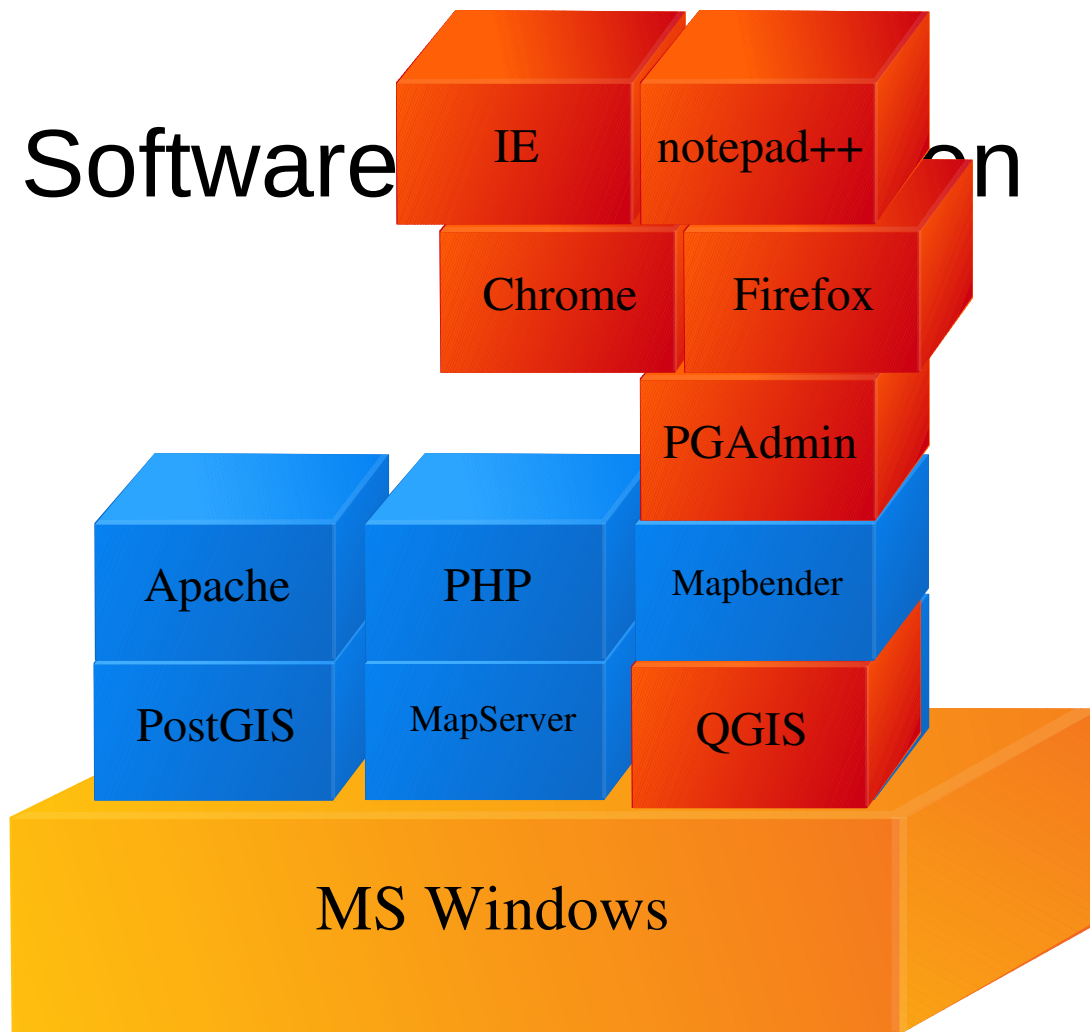
Software Komponenten

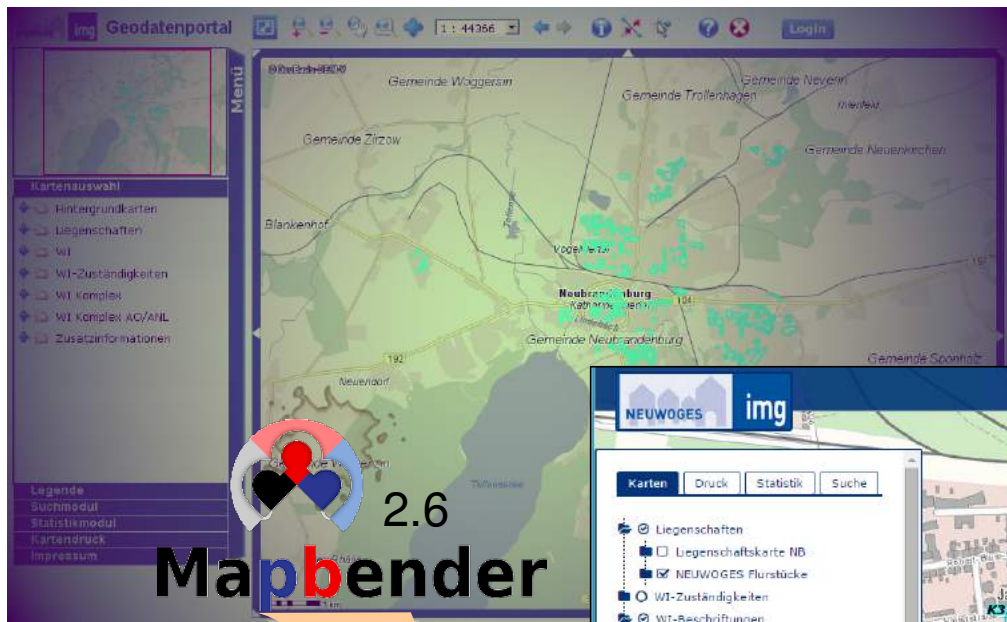




Software Komponenten



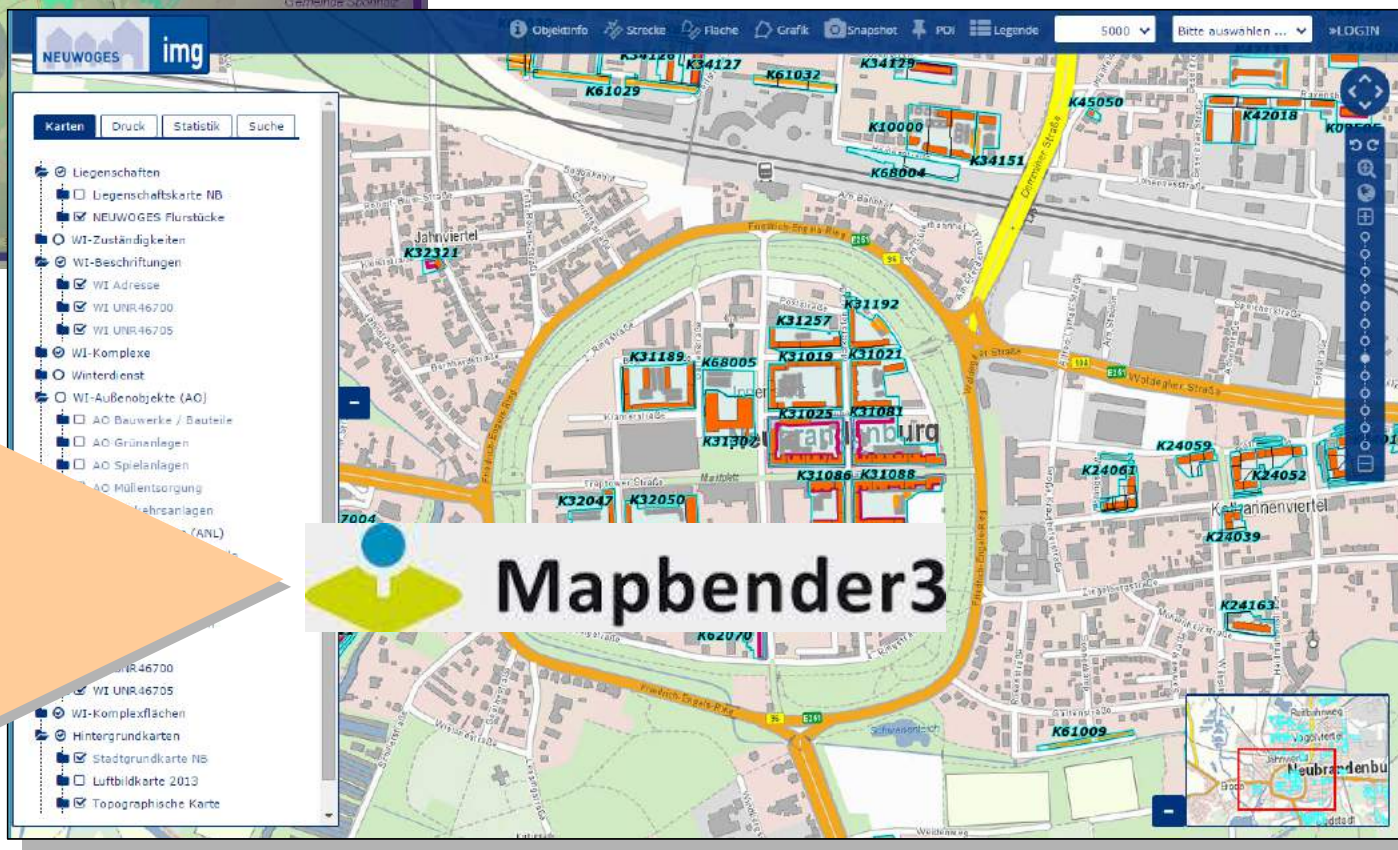




2.6

Mapbender


2015/16



Mapbender3



- **Kein einfaches Update von Mapbender 2.x auf Mapbender 3 möglich**
 - Neuinstallation Mapbender 3 auf frischem Server
 - Neukonfiguration der Anwendung in Mapbender 3
 - Portierung der Eigenentwicklungen nach Mapbender 3





- **Möglichst schnell sichtbare Neuerungen**
 - WMS und andere Dienste verbleiben auf altem Server
 - In Phase I Konzentration auf das neue Geoportal
 - Umzug der Kartendienste auf aktuellen Server / aktuelle SW später



- **NEUWOGES möchte und soll selbst konfigurieren und administrieren**
 - Gemeinsame Installation im Rahmen eines Workshops
 - Mapbender 3 Schulung
 - Konfiguration durch NEUWOGES mit vorab vereinbartem Support-Kontingent



- **Portierung der NEUWOGES-Eigenentwicklungen nach Mapbender 3**
- Suche
- Statistik
- Erweiterte Sachdatenabfrage (FeatureInfo)

Entwicklung und Installation auf NEUWOGES Server parallel zu Konfigurationsarbeiten



WI-Ubersicht

Mandant:	46700: NEUWOGES
Unternehmen:	46700
Stadtteil:	Südstadt
WI-Komplex:	K02010
Zugehörige WI:	9042
ALB Gesamtfläche [m²]	
Gemessene Gesamtfläche [m²]	
Letzte Aktualisierung Geometrie	
Letzte Aktualisierung Stammdaten	

Lfd. Nr.	WI-Komplex
1	K02010: Badeweg 7-13, Neustrelitzer Straße 38

Historie

Datum	Art der Bearbeitung
31.12.2011	Ersterfassung der Außenanlagen durch Luftbildauswertung (Luftbilder 2010) und Vor-Ort-Abgleich

Zugehörige Flurstücke

Lfd. Nr.	Flurstück	Flur	Gemarkung	Flurstücksbezeichnung	ALB-Fläche [m²]
1	260/6	009	Neubrandenburg	Am Badeweg	259
2	261/9	009	Neubrandenburg	Am Badeweg	20
3	263/19	009	Neubrandenburg	Am Badeweg	423
4	263/23	009	Neubrandenburg	Am Badeweg	285
5	263/30	009	Neubrandenburg	Badeweg 7	679
6	263/31	009	Neubrandenburg	Badeweg	3
7	265/5	009	Neubrandenburg	Badeweg 7-11	1085
8	266/5	009	Neubrandenburg	Badeweg 9-11	498
9	267/5	009	Neubrandenburg	Badeweg 13	724
10	268/5	009	Neubrandenburg	Badeweg 13	585
11	269/11	009	Neubrandenburg	Neustrelitzer Straße 38	14
12	269/12	009	Neubrandenburg	Badeweg 13	91
ALB-Gesamtfläche [m²]:					4666

Fotos



46700.02010.000_Foto_1_Rueckansicht.jpg



46700.02010.000_Foto_2_Rueckansicht.jpg

Etagengrundrisse

Keine Etagengrundrisse vorhanden!

WI-Kopplungen

Lfd. Nr.	1) UNR: WI	2) UNR: WI		
1	1) 46700: 2010 Badeweg 7-13	2) 46705: 9042 WEG Badeweg 7, 9, 11, 13		
	1) HS Nr.	2) HS Nr.	Adresse	Anzahl ME Kopplungen
	1	1	Badeweg 7, 17033 Neubrandenburg	0
	2	2	Badeweg 9, 17033 Neubrandenburg	0
	3	3	Badeweg 11, 17033 Neubrandenburg	0
	4	4	Badeweg 13, 17033 Neubrandenburg	0





FeatureInfo

- MB 2.6: Weiter-Prozessierung der FI-Ergebnisse im Geoportal
- Jetzt: PHP-Fassade → Unabhängigkeit von WMS und Portalsoftware

Objektinformationen



NEUWOGES Flurstücke | **WI-Komplexflächen** | WI UNR46700

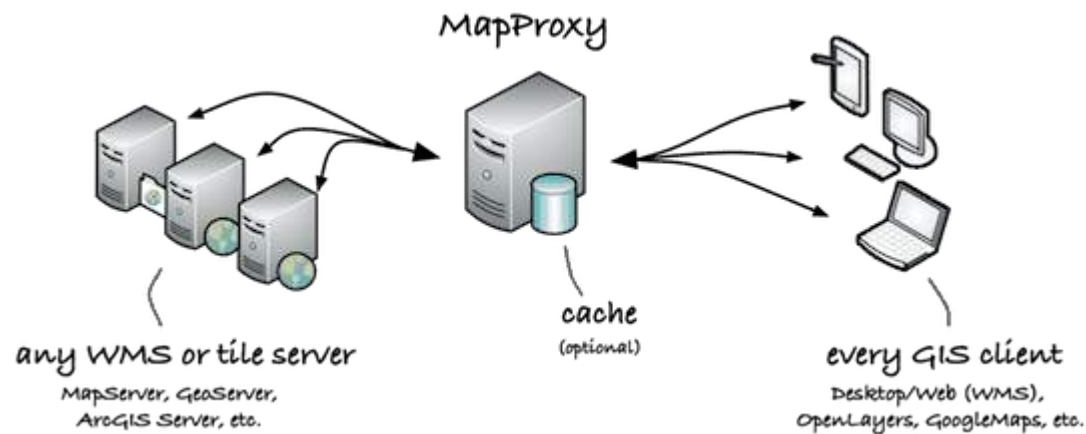
WI-Komplex

WI-Komplex:	K42116
Komplexbezeichnung:	Prenzlauer Straße 40-50, Sponholzer Straße 67-81
Stadtteil:	Ihlenfelder Vorstadt
ALB-Gesamtfläche:	9377m ²
Zugehörige Flurstücke:	10 Stück: 499/4, 657/12, 657/25, 657/27, 657/29, 657/31, 657/33, 660/6, 665/10, 665/20
Zugehörige WI	
46700 NEUWOGES:	4 Stück: 42116, 42117, 42165, 42166
46703 ETB1:	<i>Nicht zugeordnet!</i>
46705 ETB3:	<i>Nicht zugeordnet!</i>
NEU.SW	
Letzte Bestandsauskunft:	15.08.2011
Gas / Wasser:	K42116_Gas_W.PDF

Schließen



MapProxy



Performance-Verbesserung, hinzufügen von Wasserzeichen, umtransformieren in andere Projektionen, zusammenfassen von mehrere Quellen zu einem Dienst, beschränken von Quellen über eine Geometrie (z.B. durch ein Shapefile),



Nächste Schritte

- Umzug WebMapServices
 - QGIS_Server?
- Neu-Implementierung Statistik Modul
- Entwicklung genereller Mapbender Features, insb.
 - WMC-Handling
 - Mobile Template
 - ...



WhereGroup

Danke für Ihre Aufmerksamkeit!

Fragen?



WhereGroup