

# **Geodaten und Behördennummer 115**

Where2B Konferenz 2012

Markus Schröder, Kreis Lippe

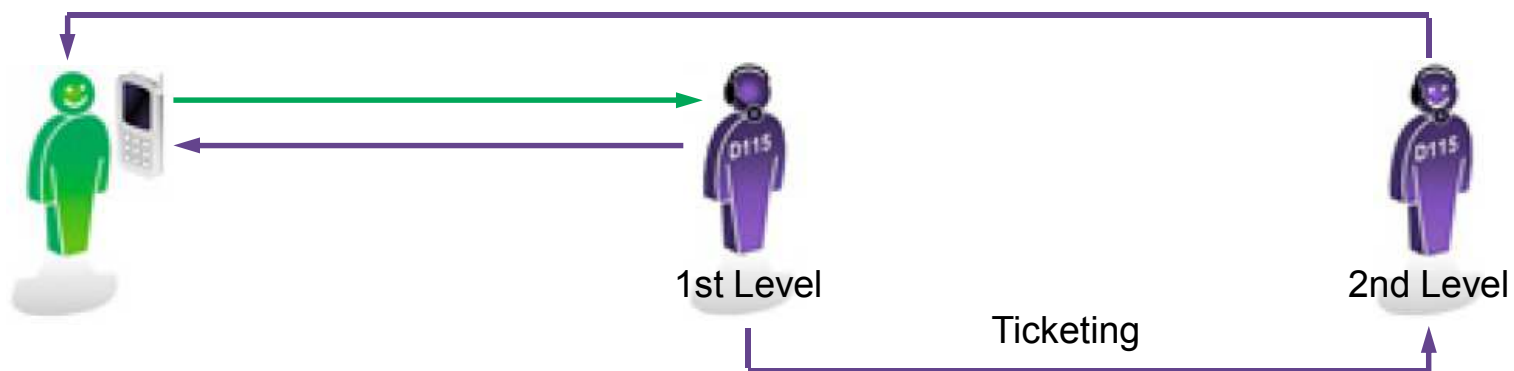
# Agenda

- Die Idee
- Der politische Auftrag
- Die Realisierung
- Der weitere Ausbau

# Die Idee: Behördennummer 115

**115 – bei Anruf  
Behördenauskunft**

Wir lieben Fragen



Quelle: Handbuch zur Integration neuer Teilnehmer  
in den D115-Verbund

# Die Idee: Behördennummer 115

**18.12.2006:**  
IT-Gipfel der  
**Bundesregierung** greift  
die Idee einer einheitlichen  
Behördenrufnummer auf

**2007:**  
**Interessenbekundung**  
zur Erprobung in den  
**Modellregionen**  
(u. a. Kreis Lippe)

**14. April 2011:**  
**Abschluss der Pilot-  
und Projektphase D115**  
und offizieller **Start des  
Regelbetriebs**



**Frühjahr 2007:**  
**Projektgruppe D115**  
eingrichtet

**24. März 2009:**  
Der **zweijährige  
Pilotbetrieb** der 115  
startet in den  
**Modellregionen.**



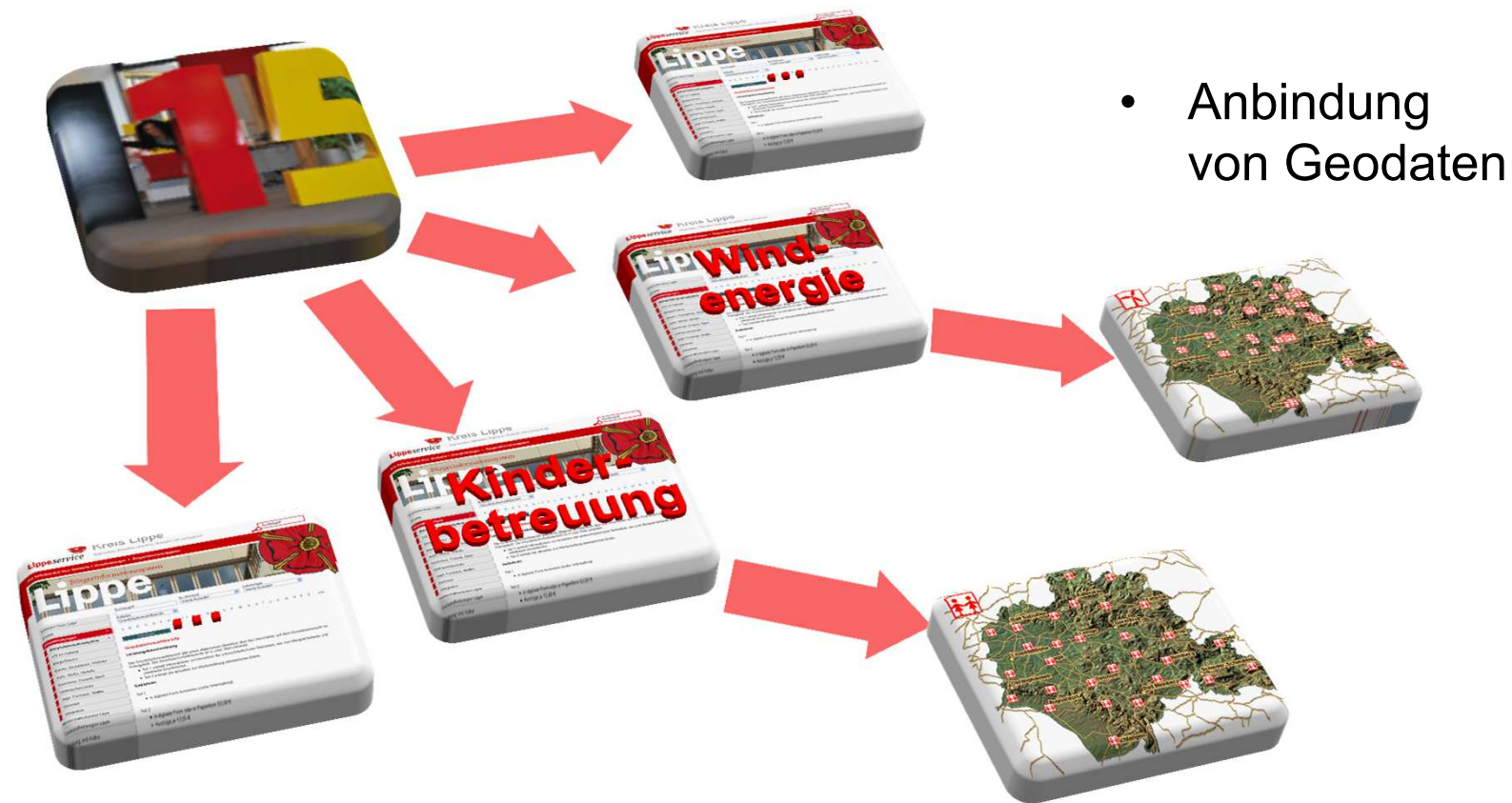
Quelle: Jahresbericht 2011 des  
115-Lenkungsausschusses

# Die Idee: 115 beim Kreis Lippe



- Erfassung von Dienstleistungen (Leika)
- Strukturierung in Lebenslagen
- Aufbau eines Callcenters
- Darstellung auf der Homepage

# Die Idee: 115 beim Kreis Lippe



# Der politische Auftrag

öffentlich  
Vorlage-Nr.: 035/2010  
ANTRAG

- Demografischer Wandel
- Standortvorteile entwickeln
- jederzeitige technische Verfügbarkeit
- Inhalte
- soziale öffentliche Einrichtungen
- gewerbliche/private Gebäude
- Leerstände
- etc.
- Vernetzung aller Geodaten auf Kreisebene (mit kreisangehörigen Kommunen)



Freitag, 07.12.2012 | RSS | LZ-Nachrichtener | Mediadaten | Kontakt | Newsletter | LZ-Karte | Zündstoff - das LZ-Jugend Volltextsuche

**LZ.de** LIPPISCHE LANDES-ZEITUNG

HOME | LOKALES | OWL | KULTUR | LOKALSPORT | SPORT | NACHRICHTEN | VERANSTALTUNGEN | TRAINERSPIEL | ANZEIGENMARKT

NACHRICHTEN AUS LIPPE | BILDERGALERIEN | THEMENSEITE | MAGAZINE | SONDERTHEMEN | LESERREISEN | PLANSPIEL BÖRSE

Service

LZ abonnieren	ePaper bestellen
LZ testen	Abo-Service
Autos: 9.418	Stellen: 14.430
Immobilien: 3.100	Trauer: 5.170
Tierwelt: 108.665	Marktplatz: 177
Anzeigenpreise	Anzeige aufgeben

LZ-Geschenkideen

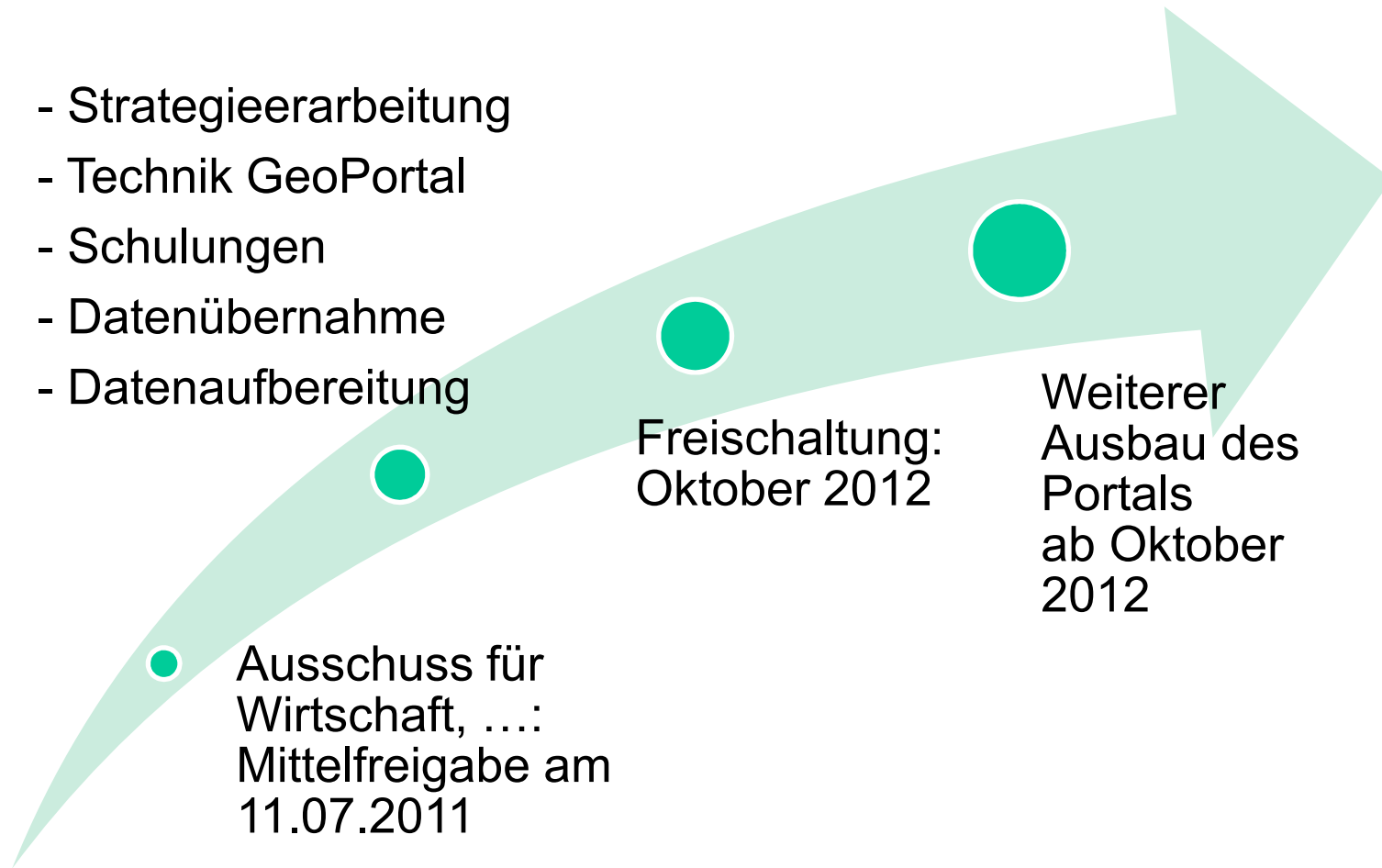


**TARZAN**  
LZ-Geschenkideen:  
Musicals

Quelle: [http://www.lz.de/lz/home/nachrichten\\_aus\\_lippe/kreis\\_lippe/kreis\\_lippe/?em\\_cnt=4297886](http://www.lz.de/lz/home/nachrichten_aus_lippe/kreis_lippe/kreis_lippe/?em_cnt=4297886) (07.12.2012)

# Die Realisierung

- Strategieerarbeitung
- Technik GeoPortal
- Schulungen
- Datenübernahme
- Datenaufbereitung



Ausschuss für  
Wirtschaft, ...:  
Mittelfreigabe am  
11.07.2011

Freischaltung:  
Oktober 2012

Weiterer  
Ausbau des  
Portals  
ab Oktober  
2012



# Die Realisierung



Allgemeines Portal  
www.kreis-lippe.de

Verbindung:  
Leistungskatalog 115  
(Verschlagwortung)

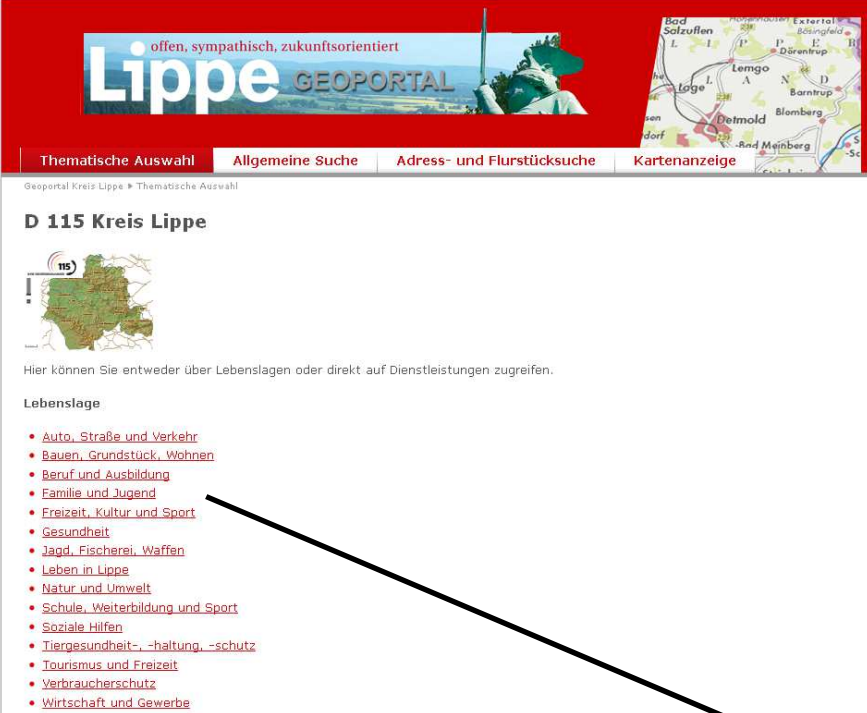
GeoPortal  
geo.kreislippe.de  
(Themenkarten)

Where2B Konferenz 2012

Geodaten und  
Behördennummer 115

Markus Schröder  
Kreis Lippe

# Die Realisierung



offen, sympathisch, zukunftsorientiert  
**Lippe** GEOPORTAL

Thematische Auswahl | Allgemeine Suche | Adress- und Flurstücksuche | Kartenanzeige

Geoportals Kreis Lippe ► Thematische Auswahl

## D 115 Kreis Lippe

Hier können Sie entweder über Lebenslagen oder direkt auf Dienstleistungen zugreifen.

**Lebenslage**

- [Auto, Straße und Verkehr](#)
- [Bauen, Grundstück, Wohnen](#)
- [Beruf und Ausbildung](#)
- [Familie und Jugend](#)
- [Freizeit, Kultur und Sport](#)
- [Gesundheit](#)
- [Jagd, Fischerei, Waffen](#)
- [Leben in Lippe](#)
- [Natur und Umwelt](#)
- [Schule, Weiterbildung und Sport](#)
- [Soziale Hilfen](#)
- [Tiergesundheit, -haltung, -schutz](#)
- [Tourismus und Freizeit](#)
- [Verbraucherschutz](#)
- [Wirtschaft und Gewerbe](#)

Lebenslagen

Where2B Konferenz 2012



offen, sympathisch, zukunftsorientiert  
**Lippe** GEOPORTAL

Thematische Auswahl | Allgemeine Suche | Adress- und Flurstücksuche | Kartenanzeige

Geoportals Kreis Lippe ► Thematische Auswahl

## D 115 Kreis Lippe

Hier können Sie entweder über Lebenslagen oder direkt auf Dienstleistungen zugreifen.

**Lebenslage**

Lebenslagen ► Familie und Jugend

- [\(Schul-\) Abschlüsse nachholen](#)
- [2. Bildungsweg](#)
- [Adoptionsvermittlung](#)
- [Anerkennung ausländischer Bildungsabschlüsse](#)
- [Anerkennung von beruflichen Abschlüssen](#)
- [Anerkennung von Zeugnissen](#)

---

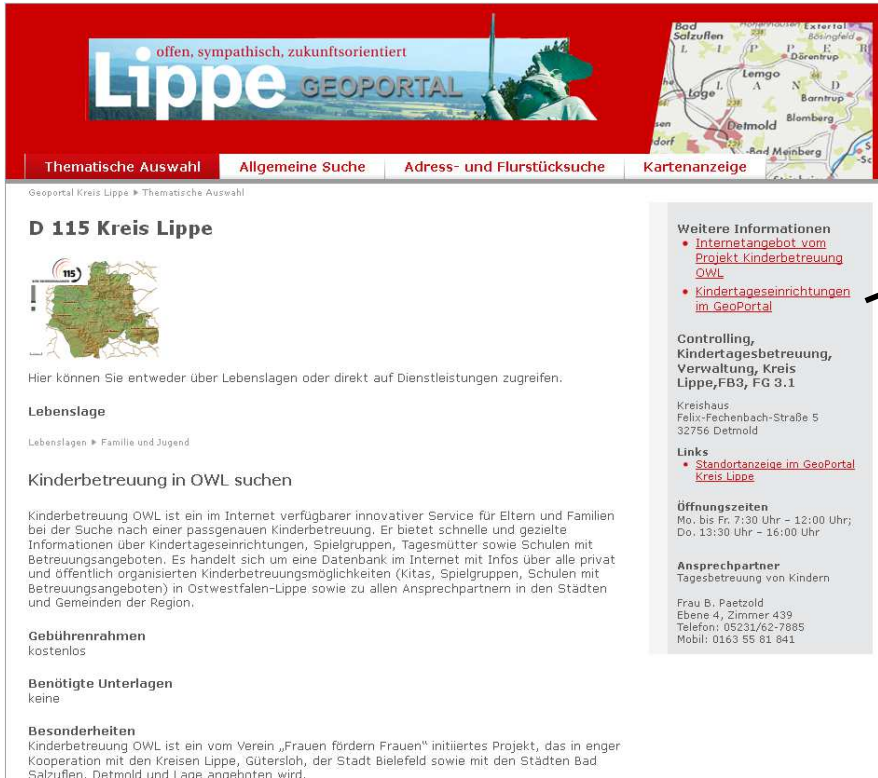
- [Gaststudium](#)
- [Gesundheitszeugnis](#)
- [Gewährung von Zuschüssen zum Mittagessen an Ganztagschulen](#)
- [Gründungsformalitäten](#)
- [Gründungshilfen \(Beratung\)](#)
- [Gründungszuschüsse/ Gründungsfördermöglichkeiten](#)
- [Hochschulen in OWL](#)
- [Hochschulzugangsberechtigung für Ausländer/ Zulassung zum Studium](#)
- [Jobmappe](#)
- [Kinderbetreuung in OWL suchen; Kindertageseinrichtungen im Kreisgebiet](#)
- [Kompetenznachweis Kultur](#)
- [Kompetenztests](#)
- [Kultur-Card](#)

115: Dienstleistung

Markus Schröder  
Kreis Lippe

Geodaten und  
Behördennummer 115

# Die Realisierung



offen, sympathisch, zukunftsorientiert  
**Lippe** GEOPORTAL

Thematische Auswahl | Allgemeine Suche | Adress- und Flurstücksuche | Kartenanzeige

Geoportal Kreis Lippe » Thematische Auswahl

## D 115 Kreis Lippe

Hier können Sie entweder über Lebenslagen oder direkt auf Dienstleistungen zugreifen.

**Lebenslage**  
Lebenslagen » Familie und Jugend

**Kinderbetreuung in OWL suchen**

Kinderbetreuung OWL ist ein im Internet verfügbarer innovativer Service für Eltern und Familien bei der Suche nach einer passgenauen Kinderbetreuung. Er bietet schnelle und gezielte Informationen über Kindertageseinrichtungen, Spielgruppen, Tagesmütter sowie Schulen mit Betreuungsangeboten. Es handelt sich um eine Datenbank im Internet mit Infos über alle privat und öffentlich organisierten Kinderbetreuungsmöglichkeiten (Kitas, Spielgruppen, Schulen mit Betreuungsangeboten) in Ostwestfalen-Lippe sowie zu allen Ansprechpartnern in den Städten und Gemeinden der Region.

**Gebührenrahmen**  
kostenlos

**Benötigte Unterlagen**  
keine

**Besonderheiten**  
Kinderbetreuung OWL ist ein vom Verein „Frauen fördern Frauen“ initiiertes Projekt, das in enger Kooperation mit den Kreisen Lippe, Gütersloh, der Stadt Bielefeld sowie mit den Städten Bad Salzuflen, Detmold und Lae angeboten wird.

**Weitere Informationen**

- [Internetangebot vom Projekt Kinderbetreuung OWL](#)
- [Kindertageseinrichtungen im GeoPortal](#)

**Controlling, Kindertagesbetreuung, Verwaltung, Kreis Lippe, FB3, FG 3.1**

Kreishaus  
Felix-Fechenbach-Straße 5  
32756 Detmold

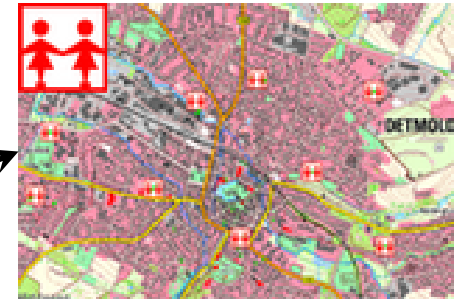
**Links**

- [Standortanzeige im GeoPortal Kreis Lippe](#)

**Öffnungszeiten**  
Mo. bis Fr. 7:30 Uhr – 12:00 Uhr;  
Do. 13:30 Uhr – 16:00 Uhr

**Ansprechpartner**  
Tagesbetreuung von Kindern

Frau B. Paetzold  
Ebene 4, Zimmer 439  
Telefon: 05231/62-7885  
Mobil: 0163 55 81 841



GeoPortal: KiTas

## 115-Dienstleistung: Kinderbetreuung

Where2B Konferenz 2012

Geodaten und  
Behördennummer 115

Markus Schröder  
Kreis Lippe

# Die Realisierung



The screenshot displays the 'Lippe GEOPORTAL' website. At the top, a banner reads 'offen, sympathisch, zukunftsorientiert' and 'Lippe GEOPORTAL'. Below this is a navigation bar with buttons for 'Thematische Auswahl', 'Allgemeine Suche', 'Adress- und Flurstücksuche', and 'Kartenanzeige'. The main content area shows a map of the Kreis Lippe region with numerous municipalities labeled, including Bad Salzuflen, Kalletal, Extertal, Lemgo, Dörentrup, Barntrup, Lage, Leopoldshöhe, Oerlinghausen, Detmold, Blomberg, Augustdorf, Bad Meinberg, Schieder-Schwalenberg, and Schlangen. The map includes a scale bar (5 km), a scale of 1:250K, and a copyright notice for ETRS89 / UTM Zone 32N. On the left side, there is a sidebar with navigation options: 'Kartenebenen', 'WMS laden', 'Legende', and 'Information'.

# Die Realisierung



offen, sympathisch, zukunftsorientiert

## Lippe GEOPORTAL

Thematische Auswahl | Allgemeine Suche | Adress- und Flurstücksuche | Kartenanzeige

Geoportal Kreis Lippe ▶ Kartenanzeige

Kartenebenen  
WMS laden  
Legende  
Information

1000 m  
Scale = 1 : 50K  
© Copyright ETRS89 / UTM Zone 32N

# Die Realisierung

offen, sympathisch, zukunftsorientiert

## Lippe GEOPORTAL

Thematische Auswahl
Allgemeine Suche
Adress- und Flurstücksuche
Kartenanzeige

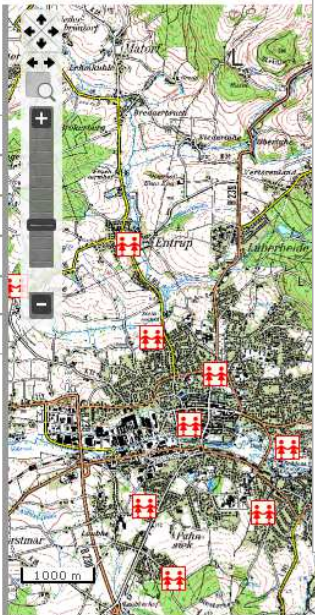
Geoportal Kreis Lippe ▶ Kartenanzeige

Kartenebenen

WMS laden

Legende

Information



Koordinaten: x= - y= -

**Detail-Information** ✕

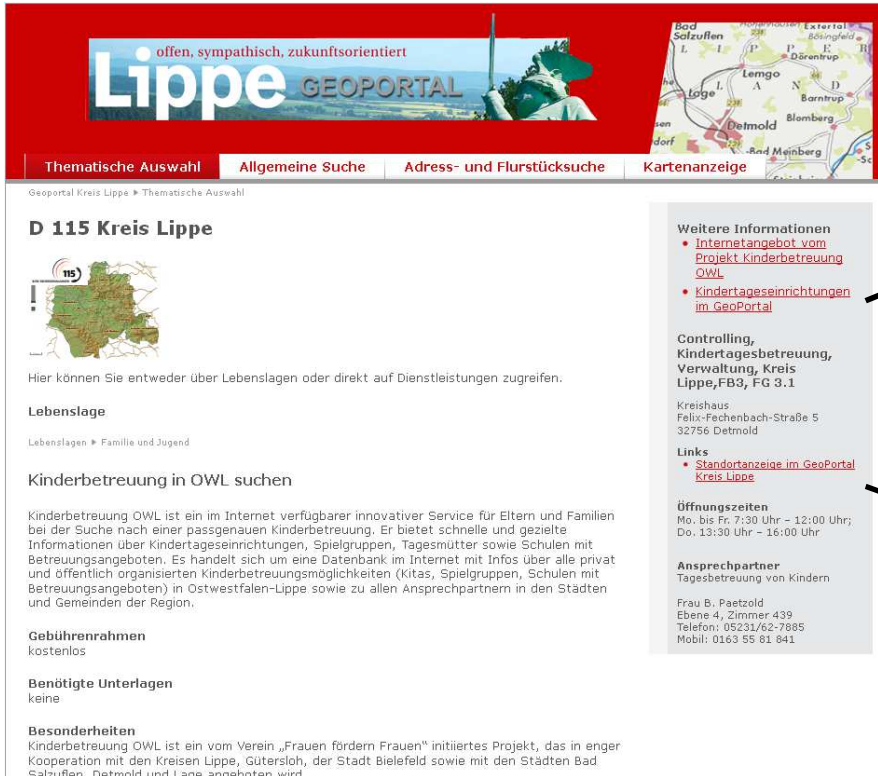
**Kita**

**Kindertageseinrichtungen**

Name	Familienzentrum/Kindergarten Dewitzstraße
Strasse	Dewitzstraße 18d
Ort	32657 Lemgo
Telefon	05261-10751
Fax	
eMail	Dewitzstrasse@kindergaerten-lemgo.de
Link	<a href="#">Internetauftritt der KiTa</a>
Träger	Alte Hansestadt Lemgo
Stand	

© Konzern Kreis Lippe

# Die Realisierung



offen, sympathisch, zukunftsorientiert  
**Lippe** GEOPORTAL

Thematische Auswahl | Allgemeine Suche | Adress- und Flurstücksuche | Kartenanzeige

Geoportal Kreis Lippe » Thematische Auswahl

## D 115 Kreis Lippe

Hier können Sie entweder über Lebenslagen oder direkt auf Dienstleistungen zugreifen.

**Lebenslage**  
Lebenslagen » Familie und Jugend

**Kinderbetreuung in OWL suchen**

Kinderbetreuung OWL ist ein im Internet verfügbarer innovativer Service für Eltern und Familien bei der Suche nach einer passgenauen Kinderbetreuung. Er bietet schnelle und gezielte Informationen über Kindertageseinrichtungen, Spielgruppen, Tagesmütter sowie Schulen mit Betreuungsangeboten. Es handelt sich um eine Datenbank im Internet mit Infos über alle privat und öffentlich organisierten Kinderbetreuungsmöglichkeiten (Kitas, Spielgruppen, Schulen mit Betreuungsangeboten) in Ostwestfalen-Lippe sowie zu allen Ansprechpartnern in den Städten und Gemeinden der Region.

**Gebührenrahmen**  
kostenlos

**Benötigte Unterlagen**  
keine

**Besonderheiten**  
Kinderbetreuung OWL ist ein vom Verein „Frauen fördern Frauen“ initiiertes Projekt, das in enger Kooperation mit den Kreisen Lippe, Gütersloh, der Stadt Bielefeld sowie mit den Städten Bad Salzuflen, Detmold und Lae angeboten wird.

**Weitere Informationen**

- [Internetangebot vom Projekt Kinderbetreuung OWL](#)
- [Kindertageseinrichtungen im GeoPortal](#)

**Controlling, Kindertagesbetreuung, Verwaltung, Kreis Lippe, FB3, FG 3.1**

Kreishaus  
Felix-Fechenbach-Straße 5  
32756 Detmold

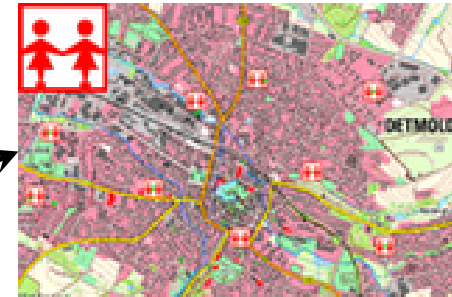
**Links**

- [Standortanzeige im GeoPortal Kreis Lippe](#)

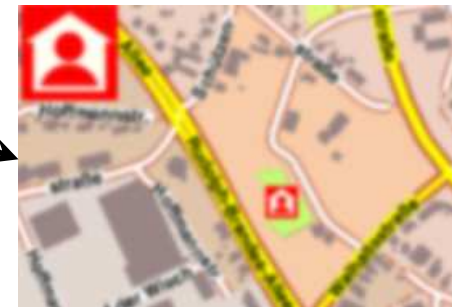
**Öffnungszeiten**  
Mo. bis Fr. 7:30 Uhr – 12:00 Uhr;  
Do. 13:30 Uhr – 16:00 Uhr

**Ansprechpartner**  
Tagesbetreuung von Kindern

Frau B. Paetzold  
Ebene 4, Zimmer 439  
Telefon: 05231/62-7885  
Mobil: 0163 55 81 841



GeoPortal: KiTas



GeoPortal: Standort Ansprechpartner

115-Dienstleistung:  
Kinderbetreuung

Where2B Konferenz 2012

Geodaten und  
Behördennummer 115

Markus Schröder  
Kreis Lippe

# Die Realisierung

offen, sympathisch, zukunftsorientiert

## Lippe

GEOPORTAL



Thematische Auswahl
Allgemeine Suche
Adress- und Flurstücksuche
Kartenanzeige

Geoportal Kreis Lippe ▶ Kartenanzeige



-  Kartenebenen
-  WMS laden
-  Legende
-  Information




Koordinaten: x= - y= -

© Copyright ETRS89 / UTM Zone 32N



# Die Realisierung

offen, sympathisch, zukunftsorientiert



Thematische Auswahl
Allgemeine Suche
Adress- und Flurstücksuche
Kartenanzeige

Detail-Information
✕


Verwaltung

**Öffentliche Verwaltung**

Behörde	Kreis Lippe
Ort	Detmold
Telefon	05231/62-0
Telefax	05231/62-2151
Link	Internetauftritt der Behörde
eMail	<a href="http://www.kreis-lippe.de/Seiten/Kontakt.aspx?variation=1">http://www.kreis-lippe.de/Seiten/Kontakt.aspx?variation=1</a>
Quelle	www.kreis-lippe.de
Stand	2012-08-27

© Konzern Kreis Lippe



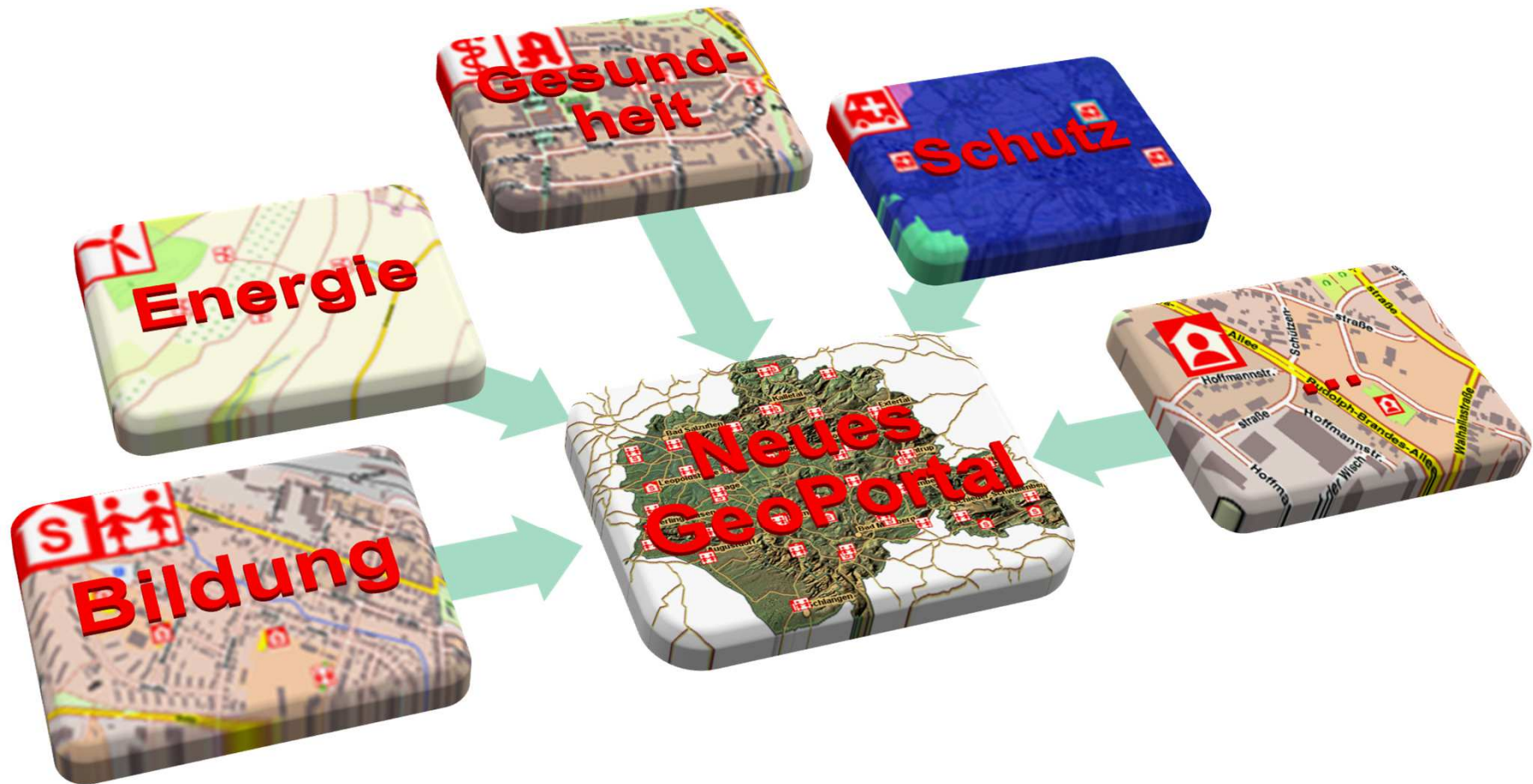
Koordinaten: x= - y= -

© Copyright ETRS89 / UTM Zone 32N

# Die Realisierung: Geobasisdaten



# Die Realisierung: Geofachdaten (1)



Where2B Konferenz 2012

Geodaten und  
Behördennummer 115

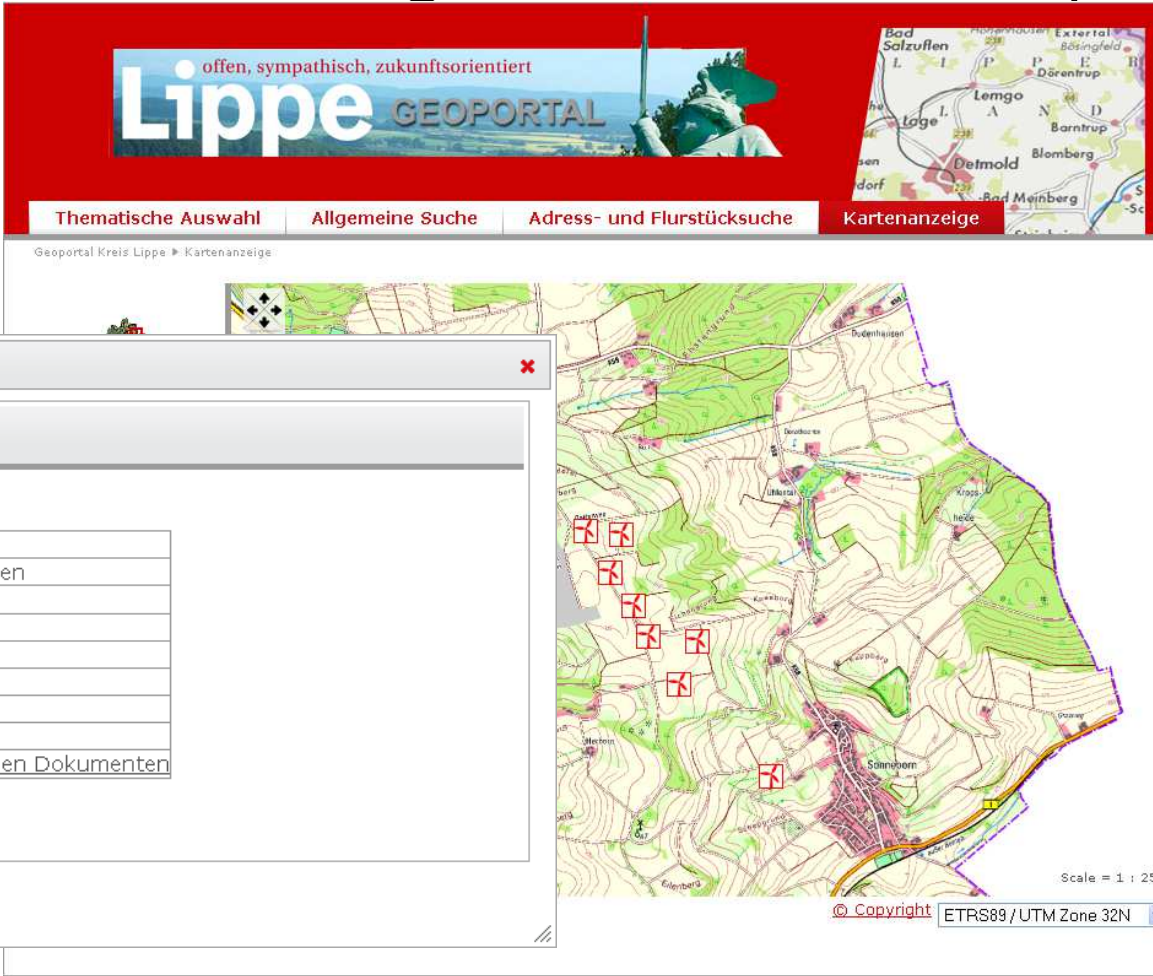
Markus Schröder  
Kreis Lippe

# Die Realisierung: Geofachdaten (Bsp. 1)



The screenshot displays the 'Lippe GEOPORTAL' interface. At the top, a banner reads 'Lippe GEOPORTAL' with the tagline 'offen, sympathisch, zukunftsorientiert'. Below the banner are navigation tabs: 'Thematische Auswahl', 'Allgemeine Suche', 'Adress- und Flurstücksuche', and 'Kartenanzeige'. The main content area shows a topographic map of the Alverdisen region. The map features contour lines, roads, and several red square markers with white crosses, indicating specific data points. A scale bar indicates 500 meters. The interface includes a sidebar with options like 'Kartenebenen', 'WMS laden', 'Legende', and 'Information'. At the bottom, it shows the coordinate system 'ETRS89 / UTM Zone 32N' and a scale of 1:25K.

# Die Realisierung: Geofachdaten (Bsp. 1)



The screenshot shows the Lippe Geoportal interface. At the top, there is a navigation bar with the following options: **Thematische Auswahl**, **Allgemeine Suche**, **Adress- und Flurstücksuche**, and **Kartenanzeige**. Below the navigation bar, the main content area displays a topographic map of the Lippe region. The map shows several wind power plants marked with red square icons containing a white wind turbine symbol. A detail information window is open over the map, displaying the following information:

**Detail-Information**

**Energie**

**Windkraftanlagen**

Nr. Intern	BT -06
Gemarkung	Alverdissen
Flur	10
Flurstueck	64
Leistung (kw)	1800
Nabenhoehe	65
Rotordurchmesser	70
Gesamthoehe	100
Link zu den	<a href="#">Link zu den Dokumenten</a>

© Konzern Kreis Lippe

Scale = 1 : 25K  
© Copyright ETRS89 / UTM Zone 32N

# Die Realisierung: Geofachdaten (Bsp. 1)



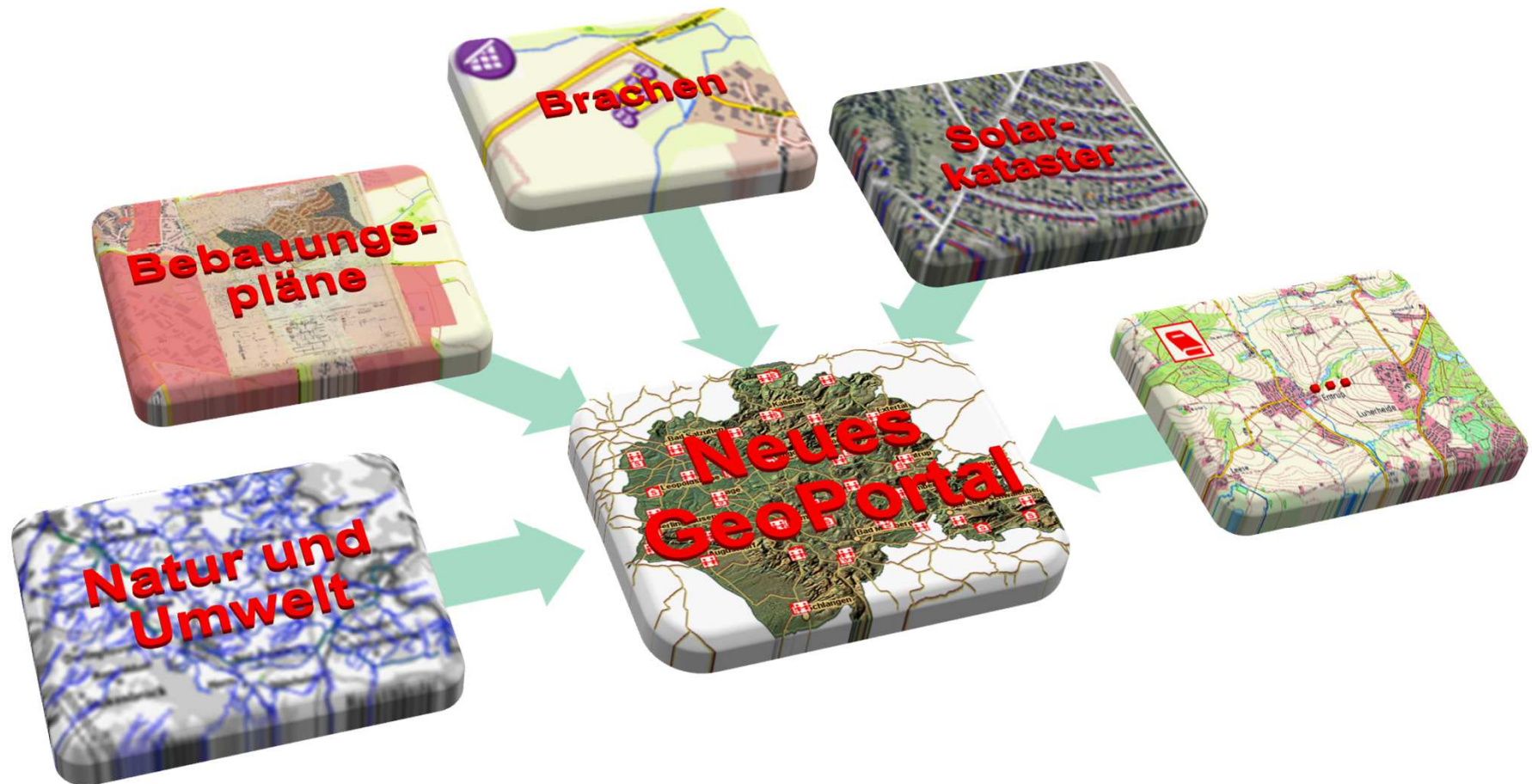
The screenshot displays the 'Lippe GEOPORTAL' interface. At the top, a red banner contains the text 'offen, sympathisch, zukunftsorientiert' and the logo 'Lippe GEOPORTAL'. Below this is a navigation menu with four tabs: 'Thematische Auswahl', 'Allgemeine Suche', 'Adress- und Flurstücksuche', and 'Kartenanzeige'. The main content area is titled 'Geoportal Kreis Lippe > Kartenanzeige'. On the left, there is a vertical sidebar with a search icon, a zoom control, and a list of options: 'Kartenebenen' (highlighted in red), 'WMS laden', 'Legende', and 'Information'. The central map shows a yellow field with a grey highlighted area labeled 'Leistung: 1800 kw'. A road labeled 'Sandberg' runs diagonally across the field. A scale bar indicates 20 meters, and the map scale is 1:1000. The bottom of the map shows coordinate fields for 'x=' and 'y=' and a copyright notice: '© Copyright ETRS89 / UTM Zone 32N'.

# Die Realisierung: Geofachdaten (Bsp. 1)




The screenshot displays the 'Lippe GEOPORTAL' web interface. At the top, a red banner features the text 'offen, sympathisch, zukunftsorientiert' and 'Lippe GEOPORTAL' next to a landscape image. Below this is a navigation menu with four tabs: 'Thematische Auswahl', 'Allgemeine Suche', 'Adress- und Flurstücksuche', and 'Kartenanzeige'. The main content area shows an aerial map of a rural area with a wind turbine. A red square icon is placed on the turbine, with a purple label 'Leistung: 1800 kw' next to it. The interface includes a left sidebar with options like 'Kartenebenen', 'WMS laden', 'Legende', and 'Information'. A scale bar indicates 20 meters, and the bottom right shows 'Scale = 1 : 1000' and '© Copyright ETRS89 / UTM Zone 32N'.

# Die Realisierung: Geofachdaten (2)





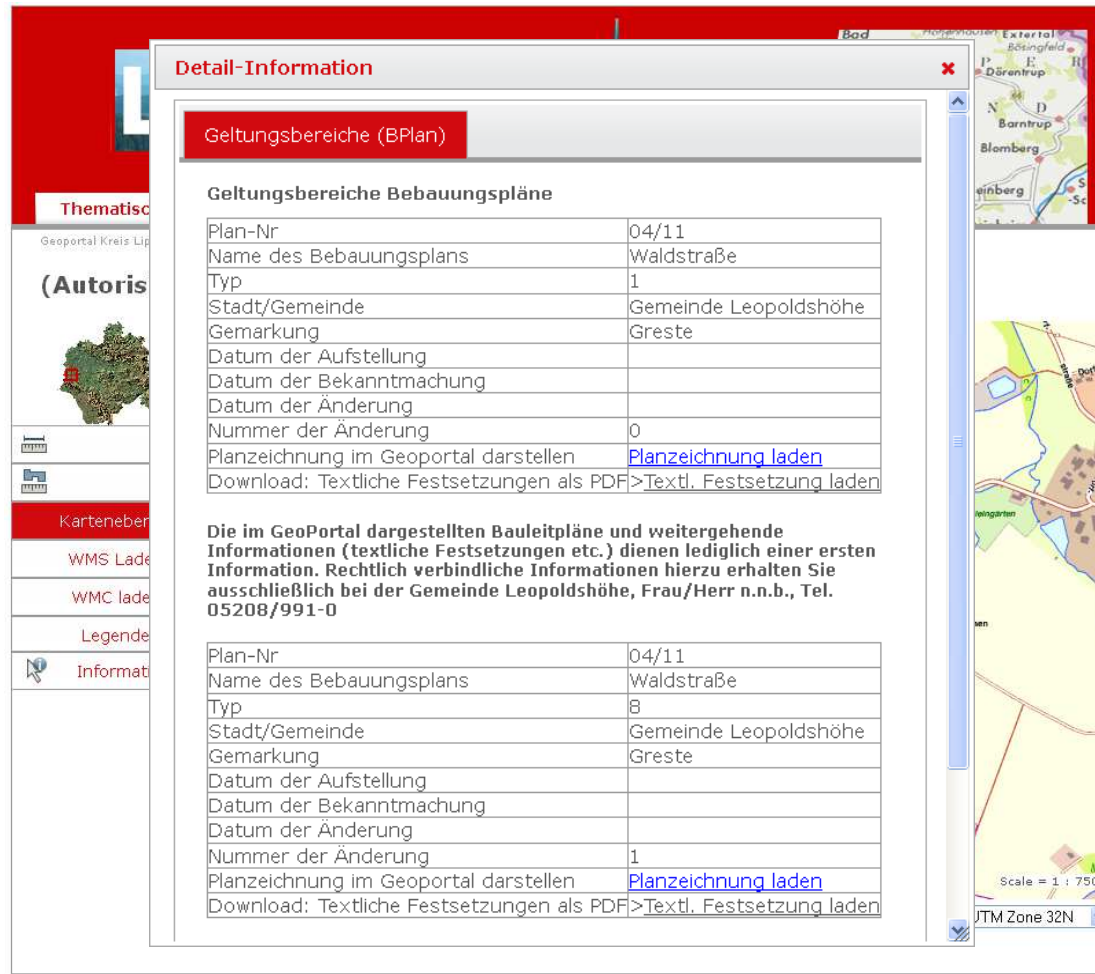
# Die Realisierung: Geofachdaten (Bsp. 2)



# Die Realisierung: Geofachdaten (Bsp. 2)



# Die Realisierung: Geofachdaten (Bsp. 2)



**Detail-Information**

Geltungsbereiche (BPlan)

**Geltungsbereiche Bebauungspläne**

Plan-Nr	04/11
Name des Bebauungsplans	Waldstraße
Typ	1
Stadt/Gemeinde	Gemeinde Leopoldshöhe
Gemarkung	Greste
Datum der Aufstellung	
Datum der Bekanntmachung	
Datum der Änderung	
Nummer der Änderung	0
Planzeichnung im Geoportale darstellen	<a href="#">Planzeichnung laden</a>
Download: Textliche Festsetzungen als PDF	>Textl. Festsetzung laden

**Die im GeoPortal dargestellten Bauleitpläne und weitergehende Informationen (textliche Festsetzungen etc.) dienen lediglich einer ersten Information. Rechtlich verbindliche Informationen hierzu erhalten Sie ausschließlich bei der Gemeinde Leopoldshöhe, Frau/Herr n.n.b., Tel. 05208/991-0**

Plan-Nr	04/11
Name des Bebauungsplans	Waldstraße
Typ	8
Stadt/Gemeinde	Gemeinde Leopoldshöhe
Gemarkung	Greste
Datum der Aufstellung	
Datum der Bekanntmachung	
Datum der Änderung	
Nummer der Änderung	1
Planzeichnung im Geoportale darstellen	<a href="#">Planzeichnung laden</a>
Download: Textliche Festsetzungen als PDF	>Textl. Festsetzung laden

# Die Realisierung: Geofachdaten (Bsp. 2)



offen, sympathisch, zukunftsorientiert  
**Lippe** GEOPORTAL

Thematische Auswahl Allgemeine Suche Adress- und Flurstücksuche Kartenanzeige

Geoportal Kreis Lippe

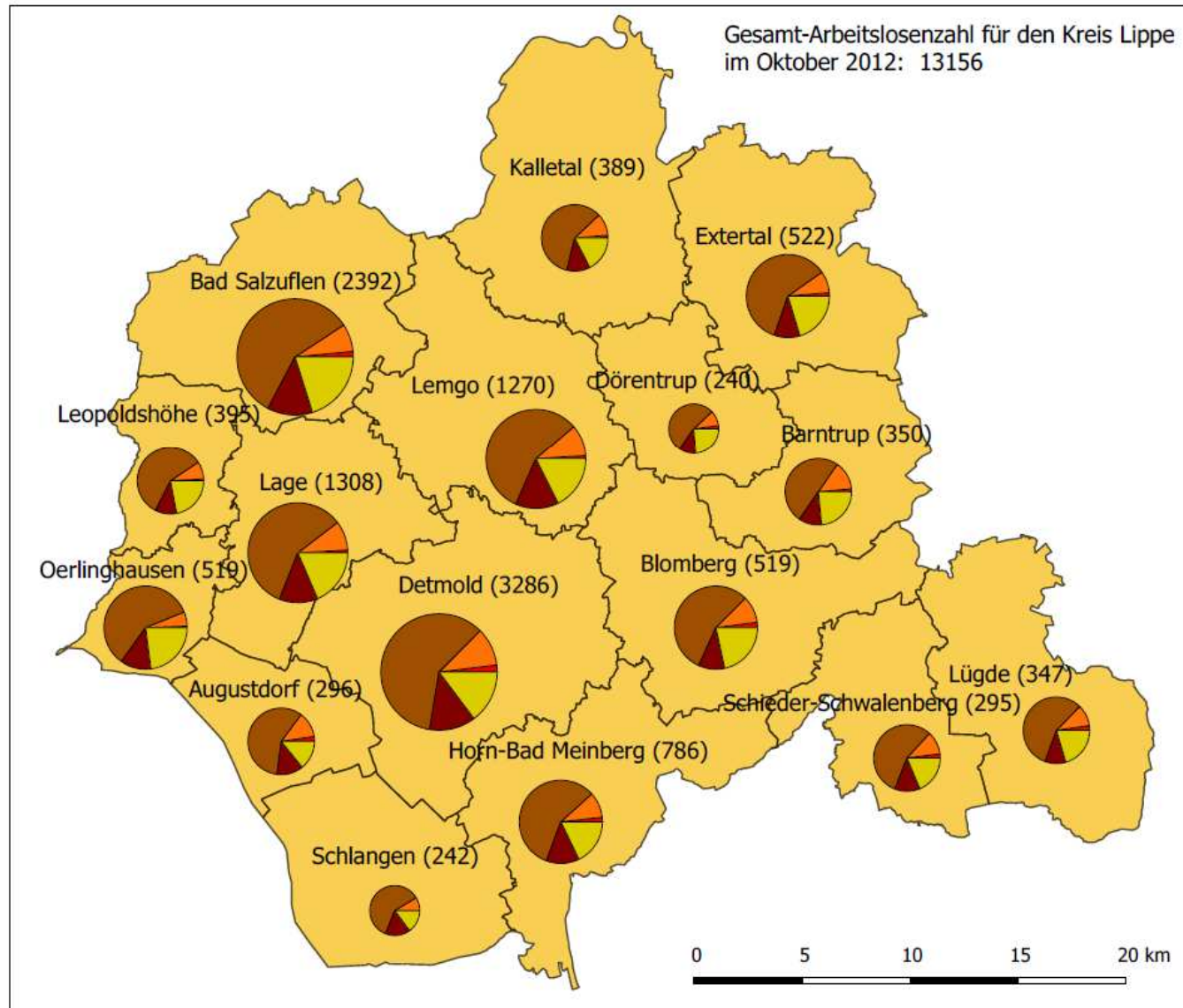
(Autorisiert)

Kartenebenen  
WMS Laden  
WMC laden  
Legende  
Information

100 m  
Koordinaten: x= - y= -  
© Copyright ETRS89 / UTM Zone 32N

# Arbeitslosenzahlen in Lippe

Oktober 2012



## Legende

Städte und Gemeinden im Kreis Lippe mit Anzahl der Arbeitslosen



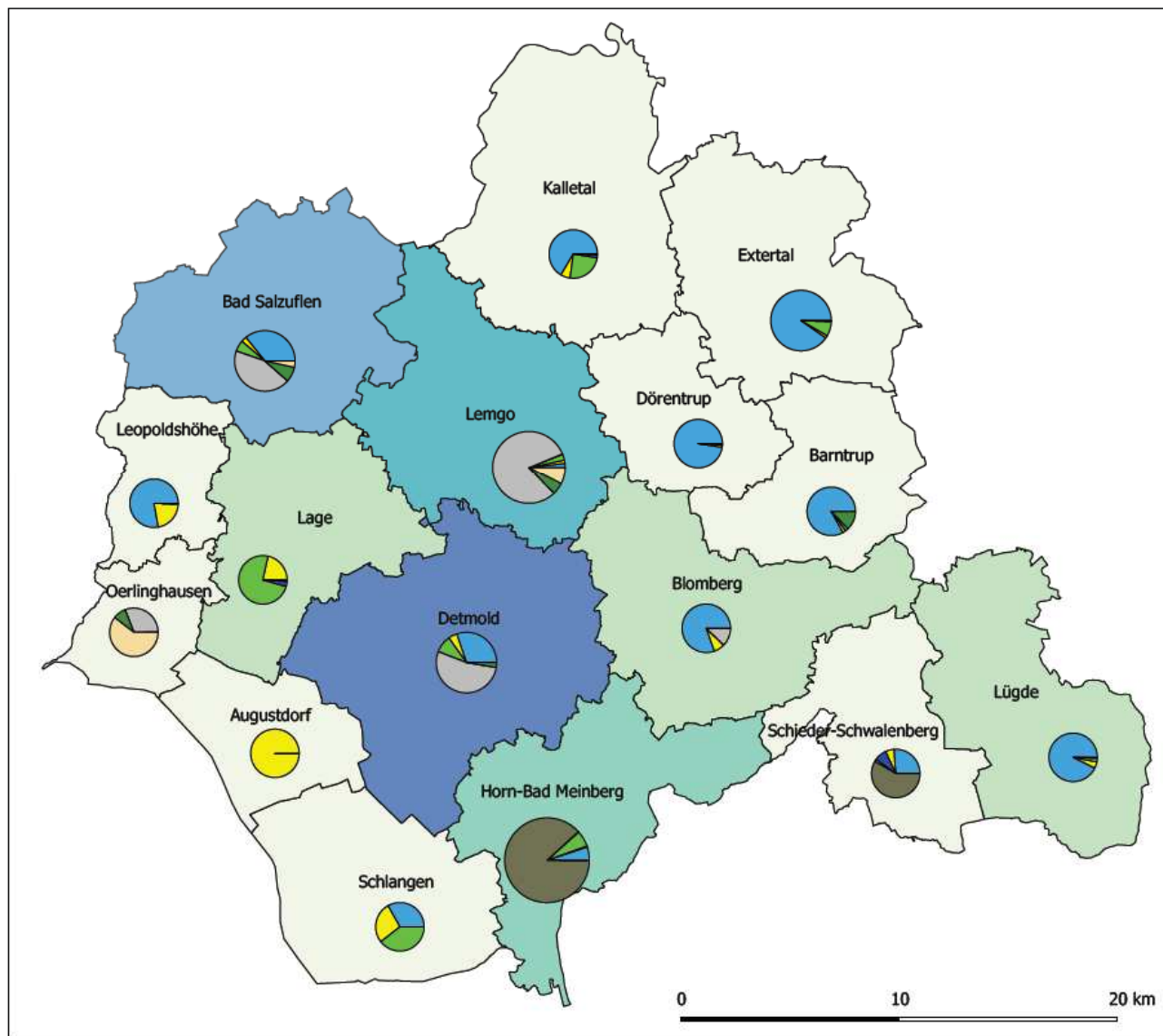
Arbeitslose nach Altersgruppen

- 15 - 20 Jahre
- 20 - 25 Jahre
- 25 - 50 Jahre
- 50 - 55 Jahre
- 55 - 65 Jahre

Quelle: Kreis Lippe  
Stand: Juli 2011  
Realisierung: Kreis Lippe,  
Fachbereich Vermessung und  
Kataster  
gefertigt: November 2012



# Stromverbrauch und eingespeiste Strommenge der Städte und Gemeinden des Kreises Lippe



### Legende

#### Stromverbrauch

- 21000 - 70000 MWh
- 70001 - 120000 MWh
- 120001 - 170000 MWh
- 170001 - 220000 MWh
- 220001 - 270000 MWh
- 270001 - 320000 MWh

#### Art der Stromerzeugung

- Windkraft
- Photovoltaik
- Biogas
- Wasserkraft
- Fossil
- thermischer Verwertung
- Biomasse
- Holzkraft

#### Eingespeiste Strommenge

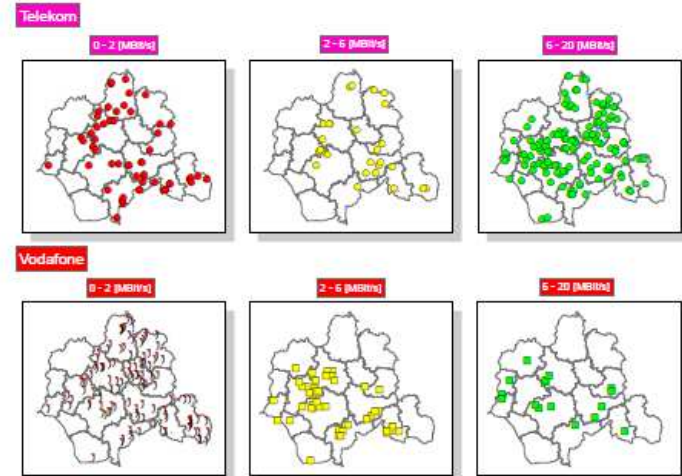
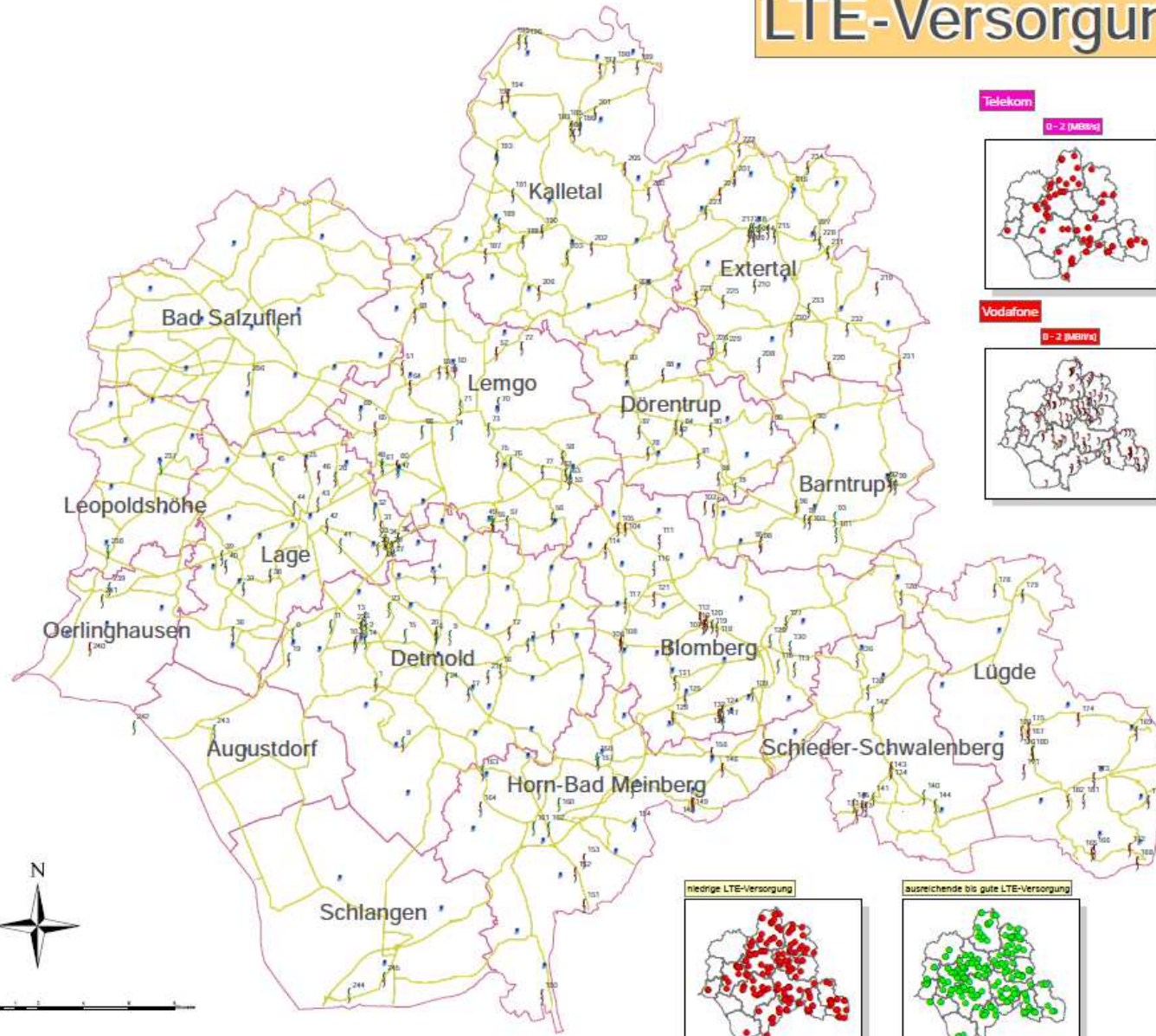
- 436 bis 25000 MWh
- 40000 bis 60000 MWh
- 120000 MWh
- 190000 MWh

Quelle: Kreis Lippe,  
Fachbereich Wasser-, Abfall,  
Immissions- und Bodenschutz  
Stand: 2009

Realisierung: Kreis Lippe,  
Fachbereich Vermessung und Kataster  
Gefertigt: Juli 2012



# LTE-Versorgung Kreis Lippe



**Legende**

- Gemeindegrenzen
- Gebäudeflächen
- Industrie- und Gewerbeflächen

Technischer Überwachungsverein (TÜV)

- ▲ DSL-Bezugspunkt\*

**Vodafone**

Downloadrate\*

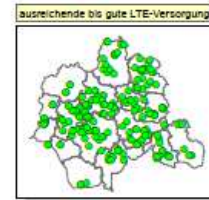
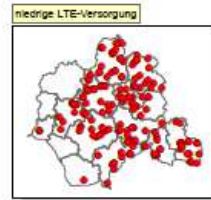
- 1 = 0 - 2 [MBit/s]
- 2 = 2 - 6 [MBit/s]
- 3 = 6 - 20 [MBit/s]

**Telekom**

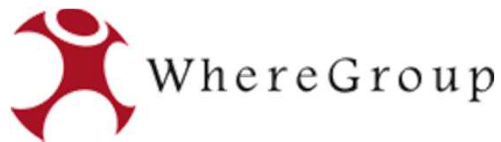
Downloadrate\*

- 1 = 0 - 2 [MBit/s]
- 2 = 2 - 6 [MBit/s]
- 3 = 6 - 20 [MBit/s]

\* Details siehe Anlage

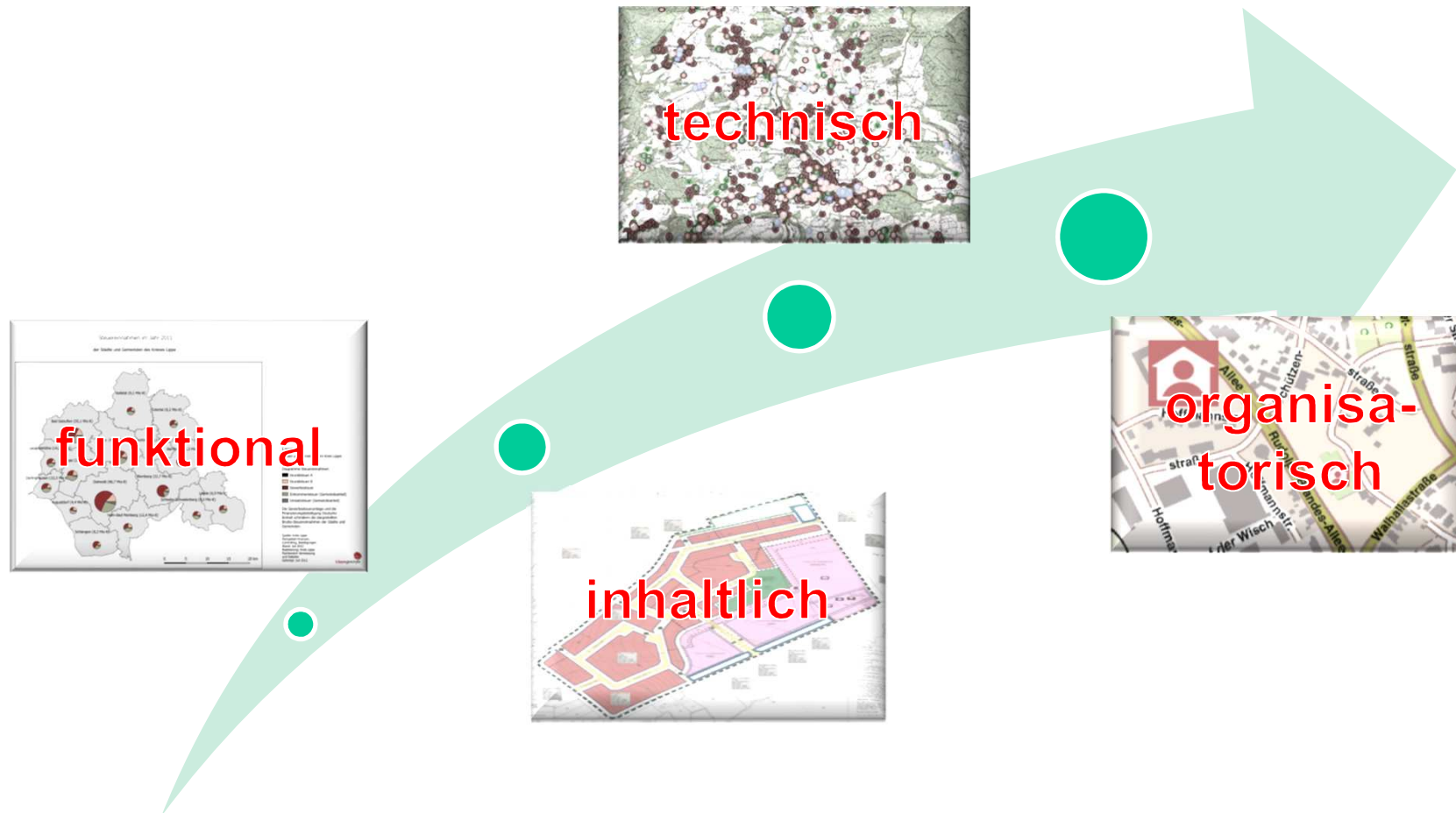


# Die Realisierung: Technik





# Der weitere Ausbau

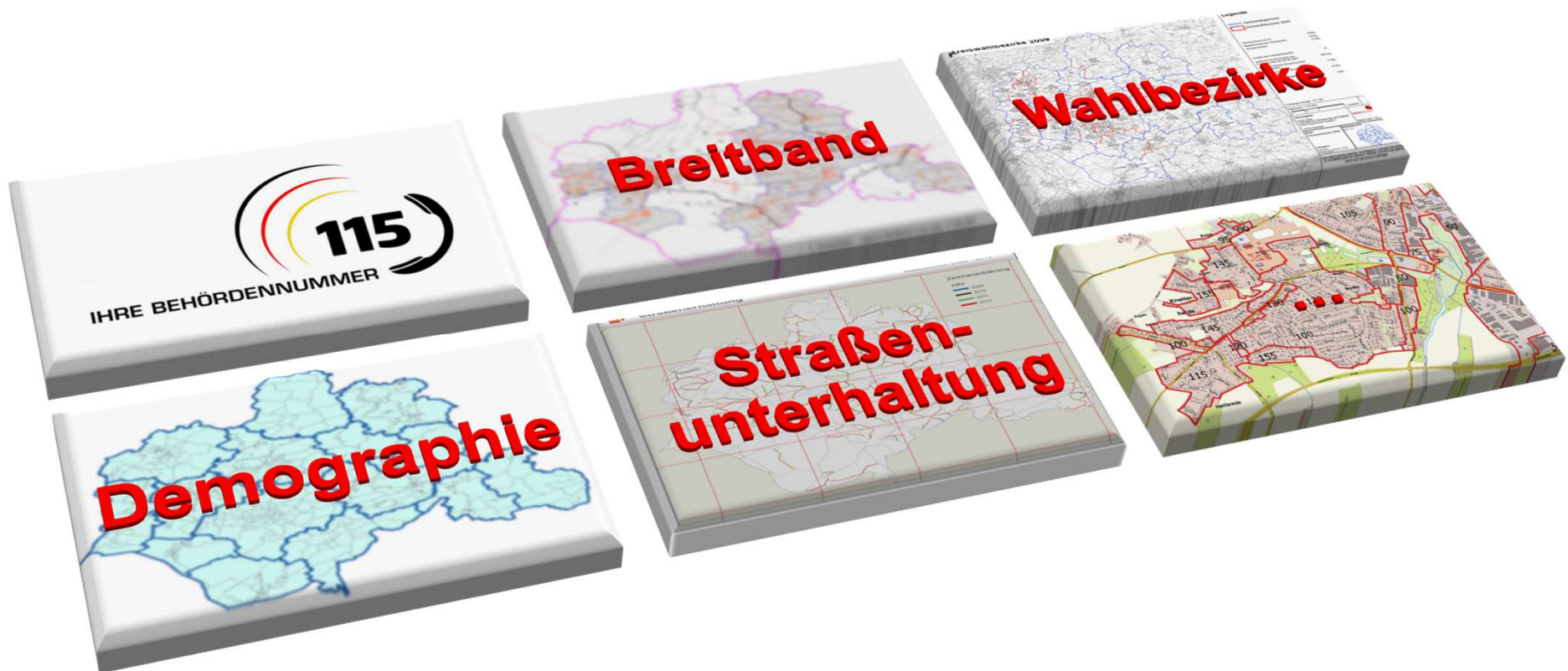


Where2B Konferenz 2012

Geodaten und  
Behördennummer 115

Markus Schröder  
Kreis Lippe

# Der weitere Ausbau



Vielen Dank für Ihre Aufmerksamkeit!

Haben Sie Fragen?



Markus Schröder  
Kreis Lippe  
Vermessung und Kataster  
Geobasisdaten und raumbezogenes  
Informationssystem  
Felix-Fechenbach-Straße 5  
32756 Detmold  
Tel.: 05231/62-748  
E-Mail: [m.schraeder@kreis-lippe.de](mailto:m.schraeder@kreis-lippe.de)